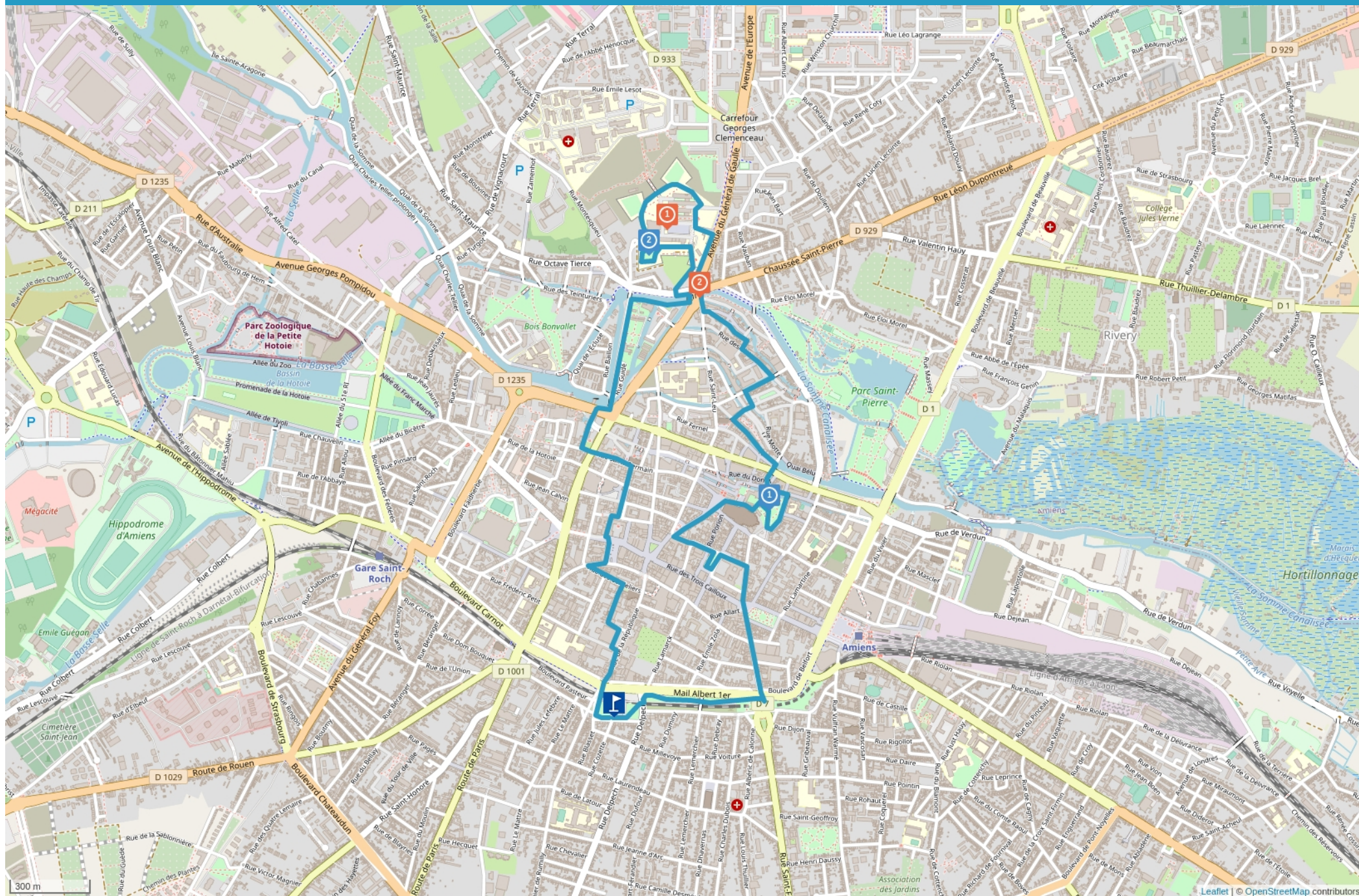


SUR LES PAS DE JULES VERNE DU SUD AU NORD D'AMIENS.

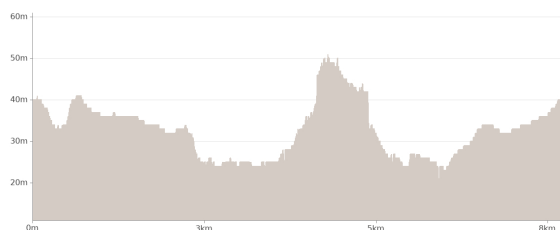


Cet itinéraire vous est fourni à titre indicatif. Cirkwi ne certifie pas la fiabilité des informations contenues dans les textes, cartes ou photos de cet itinéraire. Retrouvez plus d'infos sur www.cirkwi.com



Mise à jour le 12/06/23 par [brunoheyman55](https://www.cirkwi.com) et généré par www.cirkwi.com

Sur les pas de Jules Verne du Sud au Nord d'Amiens.



Départ : Place Longueville - 80000 AMIENS

7.00 km



3h



maxi 51 m



mini 21 m

Très facile

Moyen

42 m

-42 m

Randonnée sur les pas de Jules Verne avec pause pique-nique sur les hauteurs de la citadelle.

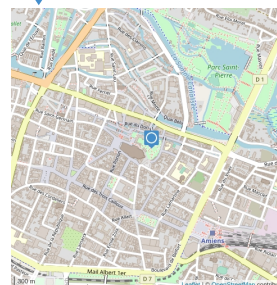
Proposé par :
brunoheyman55

"Ce PDF a été généré à partir de Cirkwi, la plateforme de partage d'activités touristiques qui vous fait voyager"
www.cirkwi.com/circuit/518810



1

Place Saint-Michel - 80000 AMIENS - Altitude : 35m

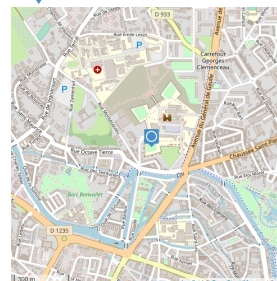


Square de l'évêché

Pause boisson.

2

Passage des Martyrs - 80080 AMIENS - Altitude : 33m



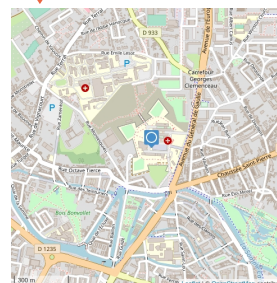
Citadelle

Pause pique-nique

1

Place d'Armes - 80000 AMIENS - Altitude : 38m

Château, Eglise & Abbaye



Citadelle

La citadelle construite principalement entre 1598 et 1610, par Jean Errard, connu sous le nom d'Errard de Bar-le-Duc, (né vers 1554 à Bar-le-Duc et mort le 20 juillet 1610 à Sedan) à la demande de Henri IV, entièrement achevée en 1622, se présente comme un vaste ouvrage pentagonal à cinq bastions, précédé de larges fossés et ceints d'un chemin couvert. Son architecture est typique de la première moitié du XVIIe siècle, en brique, à chaînages de pierres saillantes. Elle communiquait avec l'extérieur par trois portes distinctes:

- Au Sud l'ancienne porte de la ville, la « porte Montrescu » ou « vraie porte », rebâtie en 1389 ou 1392. Il n'en subsiste plus que le cintre de grès en ogive. Au-dessus, fut

construit au tout début du XVIIe siècle le logement du Lieutenant du Roy.



- A l'est la « porte du Ravelin de Montrescu » ou « fausse porte », construite sous François Ier, de 1524 à 1531.
 - Au sud, la « porte royale » de 1615 a été murée puis restaurée.
- Rachetée à l'armée en 1999 par la ville, la Citadelle offre un ensemble de 18 hectares aux portes du centre-ville. Elle a fait l'objet d'une rénovation sous la direction de Renzo Piano pour accueillir une partie de l'Université de Picardie Jules-Verne. Les 5000 étudiants du pôle « humanités » y ont pris quartier en 2018.

2

-- Altitude : 72m

Monuments et Architecture



Point d'intérêt du 10/06/2023 10:48:08

